

ОПИСАНИЕ МЕСТОПОЛОЖЕНИЯ ГРАНИЦ

Публичный сервитут объекта «Газораспределительная сеть села Домодедово», кадастровый номер 50:28:0110325:43

(наименование объекта, местоположение границ которого описано (далее - объект))

Раздел 1

| Сведения об объекте | | |
|---------------------|---|---|
| № п/п | Характеристики объекта | Описание характеристик |
| 1 | 2 | 3 |
| 1 | Местоположение объекта | Московская область, городской округ Домодедово, с. Домодедово |
| 2 | Площадь объекта ± величина погрешности определения площади ($P \pm \Delta P$) | 23 794 м ² ± 54 |
| 3 | Иные характеристики объекта | Вид объекта реестра границ: Зона с особыми условиями использования территории Содержание ограничений использования объектов недвижимости в пределах зоны или территории: Публичный сервитут, для целей размещения линейных объектов системы газоснабжения, их неотъемлемых технологических частей. Срок установления 49 лет. |

Раздел 2

Сведения о местоположении границ объекта

| 1. Система координат МСК-50, зона 2 | | | | | |
|--|---------------|--------------|---|---|--|
| 2. Сведения о характерных точках границ объекта | | | | | |
| Обозначение характерных точек границ | Координаты, м | | Метод определения координат характерной точки | Средняя квадратическая погрешность положения характерной точки (Mt), м | Описание обозначения точки на местности (при наличии) |
| | X | Y | | | |
| 1 | 2 | 3 | 4 | 5 | 6 |
| 1 | 435 569,84 | 2 200 238,69 | Аналитический метод | 0,10 | — |
| 689 | 435 546,75 | 2 200 238,64 | | 0,10 | |
| 688 | 435 546,76 | 2 200 234,64 | | 0,10 | |
| 687 | 435 573,54 | 2 200 234,70 | | 0,10 | |
| 686 | 435 574,70 | 2 200 249,74 | | 0,10 | |
| 685 | 435 576,07 | 2 200 251,08 | | 0,10 | |
| 684 | 435 582,51 | 2 200 256,57 | | 0,10 | |
| 683 | 435 588,21 | 2 200 260,98 | | 0,10 | |
| 682 | 435 588,63 | 2 200 261,20 | | 0,10 | |
| 681 | 435 589,35 | 2 200 259,79 | | 0,10 | |
| 680 | 435 592,91 | 2 200 261,63 | | 0,10 | |
| 679 | 435 592,18 | 2 200 263,04 | | 0,10 | |
| 678 | 435 595,39 | 2 200 264,70 | | 0,10 | |
| 677 | 435 608,78 | 2 200 268,98 | | 0,10 | |
| 676 | 435 614,34 | 2 200 270,27 | | 0,10 | |
| 675 | 435 616,23 | 2 200 262,14 | | 0,10 | |
| 674 | 435 620,12 | 2 200 263,05 | | 0,10 | |
| 673 | 435 618,23 | 2 200 271,18 | | 0,10 | |
| 672 | 435 628,74 | 2 200 273,62 | | 0,10 | |
| 671 | 435 645,57 | 2 200 276,73 | | 0,10 | |
| 670 | 435 646,80 | 2 200 270,08 | | 0,10 | |
| 669 | 435 650,84 | 2 200 270,22 | | 0,10 | |
| 668 | 435 649,50 | 2 200 277,45 | | 0,10 | |
| 667 | 435 664,09 | 2 200 279,17 | | 0,10 | |
| 666 | 435 673,90 | 2 200 279,28 | | 0,10 | |
| 665 | 435 673,90 | 2 200 278,86 | | 0,10 | |
| 664 | 435 677,90 | 2 200 278,80 | | 0,10 | |
| 663 | 435 677,90 | 2 200 279,24 | | 0,10 | |
| 662 | 435 689,31 | 2 200 278,52 | | 0,10 | |
| 661 | 435 689,27 | 2 200 277,92 | | 0,10 | |
| 660 | 435 693,27 | 2 200 277,69 | | 0,10 | |
| 659 | 435 693,30 | 2 200 278,27 | | 0,10 | |
| 658 | 435 702,28 | 2 200 277,71 | | 0,10 | |
| 657 | 435 722,76 | 2 200 274,92 | | 0,10 | |
| 656 | 435 722,56 | 2 200 273,47 | | 0,10 | |
| 655 | 435 726,53 | 2 200 272,94 | | 0,10 | |
| 654 | 435 726,72 | 2 200 274,38 | | 0,10 | |
| 653 | 435 741,50 | 2 200 272,38 | | 0,10 | |
| 652 | 435 763,10 | 2 200 269,87 | | 0,10 | |
| 651 | 435 762,80 | 2 200 267,28 | | 0,10 | |
| 650 | 435 766,77 | 2 200 266,82 | | 0,10 | |
| 649 | 435 767,07 | 2 200 269,42 | | 0,10 | |
| 648 | 435 784,30 | 2 200 267,48 | | 0,10 | |
| 647 | 435 815,76 | 2 200 264,41 | | 0,10 | |
| 646 | 435 815,48 | 2 200 261,68 | 0,10 | | |
| 645 | 435 819,48 | 2 200 261,40 | 0,10 | | |
| 644 | 435 819,73 | 2 200 263,98 | 0,10 | | |

Раздел 2

| Сведения о местоположении границ объекта | | | | | |
|---|------------|--------------|---------------------|----------|----------|
| 1 | 2 | 3 | 4 | 5 | 6 |
| 643 | 435 833,09 | 2 200 262,52 | Аналитический метод | 0,10 | — |
| 642 | 435 844,18 | 2 200 262,02 | | 0,10 | |
| 641 | 435 844,09 | 2 200 259,91 | | 0,10 | |
| 640 | 435 848,08 | 2 200 259,73 | | 0,10 | |
| 639 | 435 848,18 | 2 200 261,84 | | 0,10 | |
| 638 | 435 865,38 | 2 200 261,05 | | 0,10 | |
| 637 | 435 868,32 | 2 200 260,69 | | 0,10 | |
| 636 | 435 868,09 | 2 200 258,77 | | 0,10 | |
| 635 | 435 872,09 | 2 200 258,56 | | 0,10 | |
| 634 | 435 872,29 | 2 200 260,20 | | 0,10 | |
| 633 | 435 916,26 | 2 200 254,76 | | 0,10 | |
| 632 | 435 916,04 | 2 200 253,07 | | 0,10 | |
| 631 | 435 920,01 | 2 200 252,57 | | 0,10 | |
| 630 | 435 920,23 | 2 200 254,27 | | 0,10 | |
| 629 | 435 937,68 | 2 200 252,10 | | 0,10 | |
| 628 | 435 937,61 | 2 200 249,76 | | 0,10 | |
| 627 | 435 941,61 | 2 200 249,65 | | 0,10 | |
| 626 | 435 941,67 | 2 200 251,90 | | 0,10 | |
| 625 | 435 973,85 | 2 200 250,98 | | 0,10 | |
| 624 | 435 981,18 | 2 200 250,20 | | 0,10 | |
| 623 | 435 980,72 | 2 200 245,94 | | 0,10 | |
| 622 | 435 984,70 | 2 200 245,51 | | 0,10 | |
| 621 | 435 985,16 | 2 200 249,77 | | 0,10 | |
| 620 | 435 990,60 | 2 200 249,19 | | 0,10 | |
| 619 | 435 990,04 | 2 200 244,85 | | 0,10 | |
| 618 | 435 994,02 | 2 200 244,42 | | 0,10 | |
| 617 | 435 994,58 | 2 200 248,77 | | 0,10 | |
| 616 | 436 011,47 | 2 200 246,96 | | 0,10 | |
| 615 | 436 030,69 | 2 200 244,45 | | 0,10 | |
| 614 | 436 042,37 | 2 200 241,33 | | 0,10 | |
| 613 | 436 048,94 | 2 200 257,83 | | 0,10 | |
| 612 | 436 053,05 | 2 200 272,23 | | 0,10 | |
| 611 | 436 056,08 | 2 200 287,15 | | 0,10 | |
| 610 | 436 059,44 | 2 200 319,87 | | 0,10 | |
| 609 | 436 064,24 | 2 200 341,96 | | 0,10 | |
| 608 | 436 067,67 | 2 200 355,65 | | 0,10 | |
| 607 | 436 070,86 | 2 200 372,30 | | 0,10 | |
| 606 | 436 075,09 | 2 200 388,93 | | 0,10 | |
| 605 | 436 083,54 | 2 200 452,25 | | 0,10 | |
| 604 | 436 083,66 | 2 200 457,50 | | 0,10 | |
| 603 | 436 093,83 | 2 200 455,81 | | 0,10 | |
| 602 | 436 116,06 | 2 200 452,63 | | 0,10 | |
| 601 | 436 140,94 | 2 200 451,86 | | 0,10 | |
| 600 | 436 160,65 | 2 200 453,19 | 0,10 | | |
| 599 | 436 205,50 | 2 200 455,47 | 0,10 | | |
| 598 | 436 231,45 | 2 200 456,41 | 0,10 | | |
| 597 | 436 267,49 | 2 200 457,47 | 0,10 | | |
| 596 | 436 295,54 | 2 200 457,92 | 0,10 | | |
| 595 | 436 300,81 | 2 200 418,69 | 0,10 | | |
| 594 | 436 302,81 | 2 200 407,78 | 0,10 | | |
| 593 | 436 310,58 | 2 200 383,65 | 0,10 | | |
| 592 | 436 315,55 | 2 200 378,93 | 0,10 | | |
| 591 | 436 323,51 | 2 200 365,20 | 0,10 | | |
| 590 | 436 335,21 | 2 200 346,09 | 0,10 | | |
| 589 | 436 333,90 | 2 200 330,73 | 0,10 | | |

Раздел 2

| Сведения о местоположении границ объекта | | | | | |
|---|------------|--------------|---------------------|----------|----------|
| 1 | 2 | 3 | 4 | 5 | 6 |
| 588 | 436 329,58 | 2 200 310,99 | Аналитический метод | 0,10 | — |
| 587 | 436 323,09 | 2 200 291,53 | | 0,10 | |
| 586 | 436 315,65 | 2 200 272,29 | | 0,10 | |
| 585 | 436 317,94 | 2 200 248,77 | | 0,10 | |
| 584 | 436 319,38 | 2 200 228,07 | | 0,10 | |
| 583 | 436 320,98 | 2 200 201,19 | | 0,10 | |
| 582 | 436 317,85 | 2 200 201,00 | | 0,10 | |
| 581 | 436 318,09 | 2 200 197,00 | | 0,10 | |
| 580 | 436 321,23 | 2 200 197,19 | | 0,10 | |
| 579 | 436 323,07 | 2 200 170,14 | | 0,10 | |
| 578 | 436 320,99 | 2 200 170,00 | | 0,10 | |
| 577 | 436 321,27 | 2 200 166,00 | | 0,10 | |
| 576 | 436 323,35 | 2 200 166,16 | | 0,10 | |
| 575 | 436 324,66 | 2 200 147,48 | | 0,10 | |
| 574 | 436 321,54 | 2 200 147,26 | | 0,10 | |
| 573 | 436 321,82 | 2 200 143,27 | | 0,10 | |
| 572 | 436 324,95 | 2 200 143,49 | | 0,10 | |
| 571 | 436 327,65 | 2 200 104,96 | | 0,10 | |
| 570 | 436 328,67 | 2 200 086,44 | | 0,10 | |
| 569 | 436 330,21 | 2 200 068,55 | | 0,10 | |
| 568 | 436 330,64 | 2 200 061,40 | | 0,10 | |
| 567 | 436 329,89 | 2 200 061,36 | | 0,10 | |
| 566 | 436 330,12 | 2 200 057,36 | | 0,10 | |
| 565 | 436 330,88 | 2 200 057,41 | | 0,10 | |
| 564 | 436 331,99 | 2 200 032,74 | | 0,10 | |
| 563 | 436 332,10 | 2 200 017,91 | | 0,10 | |
| 562 | 436 330,88 | 2 199 990,11 | | 0,10 | |
| 561 | 436 339,16 | 2 199 990,76 | | 0,10 | |
| 560 | 436 339,04 | 2 199 994,76 | | 0,10 | |
| 559 | 436 335,08 | 2 199 994,45 | | 0,10 | |
| 558 | 436 336,10 | 2 200 017,83 | | 0,10 | |
| 557 | 436 336,01 | 2 200 030,97 | | 0,10 | |
| 556 | 436 340,82 | 2 200 031,00 | | 0,10 | |
| 555 | 436 340,79 | 2 200 035,00 | | 0,10 | |
| 554 | 436 335,91 | 2 200 034,97 | | 0,10 | |
| 553 | 436 335,08 | 2 200 054,17 | | 0,10 | |
| 552 | 436 339,10 | 2 200 054,41 | | 0,10 | |
| 551 | 436 338,81 | 2 200 058,40 | | 0,10 | |
| 550 | 436 334,84 | 2 200 058,16 | | 0,10 | |
| 549 | 436 334,77 | 2 200 059,41 | | 0,10 | |
| 548 | 436 338,82 | 2 200 059,65 | | 0,10 | |
| 547 | 436 338,58 | 2 200 063,64 | | 0,10 | |
| 546 | 436 334,53 | 2 200 063,40 | | 0,10 | |
| 545 | 436 334,20 | 2 200 068,84 | | 0,10 | |
| 544 | 436 332,66 | 2 200 086,73 | | 0,10 | |
| 543 | 436 331,03 | 2 200 114,17 | 0,10 | | |
| 542 | 436 337,19 | 2 200 114,59 | 0,10 | | |
| 541 | 436 336,91 | 2 200 118,58 | 0,10 | | |
| 540 | 436 330,76 | 2 200 118,16 | 0,10 | | |
| 539 | 436 329,71 | 2 200 133,00 | 0,10 | | |
| 538 | 436 335,80 | 2 200 133,39 | 0,10 | | |
| 537 | 436 335,61 | 2 200 137,39 | 0,10 | | |
| 536 | 436 329,43 | 2 200 136,99 | 0,10 | | |
| 535 | 436 327,62 | 2 200 162,45 | 0,10 | | |
| 534 | 436 334,27 | 2 200 162,92 | 0,10 | | |

Раздел 2

| Сведения о местоположении границ объекта | | | | | |
|---|------------|--------------|---------------------|----------|----------|
| 1 | 2 | 3 | 4 | 5 | 6 |
| 533 | 436 333,94 | 2 200 166,91 | Аналитический метод | 0,10 | — |
| 532 | 436 327,34 | 2 200 166,44 | | 0,10 | |
| 531 | 436 326,14 | 2 200 183,18 | | 0,10 | |
| 530 | 436 332,60 | 2 200 183,65 | | 0,10 | |
| 529 | 436 332,47 | 2 200 187,66 | | 0,10 | |
| 528 | 436 325,85 | 2 200 187,17 | | 0,10 | |
| 527 | 436 324,24 | 2 200 213,67 | | 0,10 | |
| 526 | 436 330,81 | 2 200 214,07 | | 0,10 | |
| 525 | 436 330,58 | 2 200 218,06 | | 0,10 | |
| 524 | 436 324,00 | 2 200 217,67 | | 0,10 | |
| 523 | 436 321,93 | 2 200 249,10 | | 0,10 | |
| 522 | 436 320,62 | 2 200 262,51 | | 0,10 | |
| 521 | 436 329,82 | 2 200 263,41 | | 0,10 | |
| 520 | 436 330,21 | 2 200 267,46 | | 0,10 | |
| 519 | 436 320,23 | 2 200 266,49 | | 0,10 | |
| 518 | 436 319,72 | 2 200 271,73 | | 0,10 | |
| 517 | 436 326,86 | 2 200 290,18 | | 0,10 | |
| 516 | 436 331,94 | 2 200 305,42 | | 0,10 | |
| 515 | 436 339,17 | 2 200 303,01 | | 0,10 | |
| 514 | 436 340,17 | 2 200 306,89 | | 0,10 | |
| 513 | 436 333,21 | 2 200 309,22 | | 0,10 | |
| 512 | 436 337,29 | 2 200 327,52 | | 0,10 | |
| 511 | 436 344,30 | 2 200 325,99 | | 0,10 | |
| 510 | 436 345,15 | 2 200 329,90 | | 0,10 | |
| 509 | 436 337,98 | 2 200 331,46 | | 0,10 | |
| 508 | 436 339,31 | 2 200 347,06 | | 0,10 | |
| 507 | 436 326,96 | 2 200 367,24 | | 0,10 | |
| 506 | 436 318,72 | 2 200 381,43 | | 0,10 | |
| 505 | 436 314,06 | 2 200 385,86 | | 0,10 | |
| 504 | 436 306,71 | 2 200 408,74 | | 0,10 | |
| 503 | 436 304,76 | 2 200 419,30 | | 0,10 | |
| 502 | 436 299,58 | 2 200 457,95 | | 0,10 | |
| 501 | 436 322,69 | 2 200 458,27 | | 0,10 | |
| 500 | 436 322,81 | 2 200 451,81 | | 0,10 | |
| 499 | 436 326,81 | 2 200 451,88 | | 0,10 | |
| 498 | 436 326,69 | 2 200 458,34 | | 0,10 | |
| 497 | 436 338,73 | 2 200 458,56 | | 0,10 | |
| 496 | 436 353,02 | 2 200 459,23 | | 0,10 | |
| 495 | 436 353,30 | 2 200 453,42 | | 0,10 | |
| 494 | 436 357,29 | 2 200 453,60 | | 0,10 | |
| 493 | 436 357,02 | 2 200 459,42 | | 0,10 | |
| 492 | 436 368,32 | 2 200 459,96 | | 0,10 | |
| 491 | 436 392,30 | 2 200 461,40 | | 0,10 | |
| 490 | 436 424,34 | 2 200 463,62 | | 0,10 | |
| 489 | 436 424,71 | 2 200 457,62 | | 0,10 | |
| 488 | 436 428,70 | 2 200 457,87 | | 0,10 | |
| 487 | 436 428,34 | 2 200 463,86 | | 0,10 | |
| 486 | 436 431,19 | 2 200 464,03 | 0,10 | | |
| 485 | 436 431,54 | 2 200 458,28 | 0,10 | | |
| 484 | 436 435,53 | 2 200 458,53 | 0,10 | | |
| 483 | 436 435,13 | 2 200 464,27 | 0,10 | | |
| 482 | 436 444,04 | 2 200 464,70 | 0,10 | | |
| 481 | 436 444,33 | 2 200 458,67 | 0,10 | | |
| 480 | 436 448,32 | 2 200 458,86 | 0,10 | | |
| 479 | 436 448,04 | 2 200 464,89 | 0,10 | | |

Раздел 2

| Сведения о местоположении границ объекта | | | | | |
|---|------------|--------------|---------------------|----------|----------|
| 1 | 2 | 3 | 4 | 5 | 6 |
| 478 | 436 455,75 | 2 200 465,26 | Аналитический метод | 0,10 | — |
| 477 | 436 476,93 | 2 200 465,56 | | 0,10 | |
| 476 | 436 477,01 | 2 200 460,04 | | 0,10 | |
| 475 | 436 481,01 | 2 200 460,10 | | 0,10 | |
| 474 | 436 480,93 | 2 200 465,64 | | 0,10 | |
| 473 | 436 487,67 | 2 200 465,95 | | 0,10 | |
| 472 | 436 487,93 | 2 200 460,26 | | 0,10 | |
| 471 | 436 491,93 | 2 200 460,31 | | 0,10 | |
| 470 | 436 491,66 | 2 200 466,14 | | 0,10 | |
| 469 | 436 505,35 | 2 200 466,83 | | 0,10 | |
| 468 | 436 505,72 | 2 200 460,98 | | 0,10 | |
| 467 | 436 509,71 | 2 200 461,23 | | 0,10 | |
| 466 | 436 509,34 | 2 200 467,08 | | 0,10 | |
| 465 | 436 519,40 | 2 200 467,72 | | 0,10 | |
| 464 | 436 519,74 | 2 200 461,05 | | 0,10 | |
| 463 | 436 523,74 | 2 200 461,26 | | 0,10 | |
| 462 | 436 523,39 | 2 200 467,97 | | 0,10 | |
| 461 | 436 539,21 | 2 200 468,80 | | 0,10 | |
| 460 | 436 539,68 | 2 200 461,81 | | 0,10 | |
| 459 | 436 543,67 | 2 200 462,08 | | 0,10 | |
| 458 | 436 543,21 | 2 200 469,03 | | 0,10 | |
| 457 | 436 558,45 | 2 200 470,05 | | 0,10 | |
| 456 | 436 571,47 | 2 200 471,16 | | 0,10 | |
| 455 | 436 583,13 | 2 200 472,79 | | 0,10 | |
| 454 | 436 584,51 | 2 200 464,68 | | 0,10 | |
| 453 | 436 588,48 | 2 200 465,16 | | 0,10 | |
| 452 | 436 587,09 | 2 200 473,38 | | 0,10 | |
| 451 | 436 599,45 | 2 200 475,47 | | 0,10 | |
| 450 | 436 601,98 | 2 200 476,06 | | 0,10 | |
| 449 | 436 603,74 | 2 200 468,40 | | 0,10 | |
| 448 | 436 607,63 | 2 200 469,30 | | 0,10 | |
| 447 | 436 605,87 | 2 200 476,95 | | 0,10 | |
| 446 | 436 614,43 | 2 200 478,92 | | 0,10 | |
| 445 | 436 629,33 | 2 200 483,46 | | 0,10 | |
| 444 | 436 631,64 | 2 200 475,86 | | 0,10 | |
| 443 | 436 635,47 | 2 200 477,02 | | 0,10 | |
| 442 | 436 633,15 | 2 200 484,62 | | 0,10 | |
| 441 | 436 634,40 | 2 200 485,00 | | 0,10 | |
| 440 | 436 636,97 | 2 200 476,55 | | 0,10 | |
| 439 | 436 640,80 | 2 200 477,72 | | 0,10 | |
| 438 | 436 638,22 | 2 200 486,17 | | 0,10 | |
| 437 | 436 659,55 | 2 200 493,40 | | 0,10 | |
| 436 | 436 671,05 | 2 200 497,56 | 0,10 | | |
| 435 | 436 673,59 | 2 200 490,54 | 0,10 | | |
| 434 | 436 677,35 | 2 200 491,90 | 0,10 | | |
| 433 | 436 674,81 | 2 200 498,92 | 0,10 | | |
| 432 | 436 700,55 | 2 200 508,54 | 0,10 | | |
| 431 | 436 711,39 | 2 200 512,33 | 0,10 | | |
| 430 | 436 714,08 | 2 200 504,82 | 0,10 | | |
| 429 | 436 717,85 | 2 200 506,17 | 0,10 | | |
| 428 | 436 715,17 | 2 200 513,65 | 0,10 | | |
| 427 | 436 737,53 | 2 200 521,56 | 0,10 | | |
| 426 | 436 740,05 | 2 200 514,51 | 0,10 | | |
| 425 | 436 743,82 | 2 200 515,86 | 0,10 | | |
| 424 | 436 741,30 | 2 200 522,91 | 0,10 | | |

Раздел 2

| Сведения о местоположении границ объекта | | | | | |
|---|------------|--------------|---------------------|----------|----------|
| 1 | 2 | 3 | 4 | 5 | 6 |
| 423 | 436 745,64 | 2 200 524,46 | Аналитический метод | 0,10 | — |
| 422 | 436 769,85 | 2 200 534,02 | | 0,10 | |
| 421 | 436 772,55 | 2 200 527,41 | | 0,10 | |
| 420 | 436 776,25 | 2 200 528,92 | | 0,10 | |
| 419 | 436 773,56 | 2 200 535,53 | | 0,10 | |
| 418 | 436 782,45 | 2 200 539,15 | | 0,10 | |
| 417 | 436 785,07 | 2 200 532,62 | | 0,10 | |
| 416 | 436 788,79 | 2 200 534,10 | | 0,10 | |
| 415 | 436 786,21 | 2 200 540,63 | | 0,10 | |
| 414 | 436 804,30 | 2 200 547,79 | | 0,10 | |
| 413 | 436 810,28 | 2 200 549,95 | | 0,10 | |
| 412 | 436 812,45 | 2 200 543,96 | | 0,10 | |
| 411 | 436 816,15 | 2 200 545,49 | | 0,10 | |
| 410 | 436 814,04 | 2 200 551,32 | | 0,10 | |
| 409 | 436 846,92 | 2 200 563,03 | | 0,10 | |
| 408 | 436 859,44 | 2 200 567,12 | | 0,10 | |
| 407 | 436 861,20 | 2 200 561,74 | | 0,10 | |
| 406 | 436 865,00 | 2 200 562,98 | | 0,10 | |
| 405 | 436 863,24 | 2 200 568,36 | | 0,10 | |
| 404 | 436 884,61 | 2 200 575,86 | | 0,10 | |
| 403 | 436 886,20 | 2 200 570,64 | | 0,10 | |
| 402 | 436 890,03 | 2 200 571,81 | | 0,10 | |
| 401 | 436 888,42 | 2 200 577,07 | | 0,10 | |
| 400 | 436 920,71 | 2 200 586,79 | | 0,10 | |
| 399 | 436 922,09 | 2 200 582,12 | | 0,10 | |
| 398 | 436 925,89 | 2 200 583,37 | | 0,10 | |
| 397 | 436 924,55 | 2 200 587,92 | | 0,10 | |
| 396 | 436 936,72 | 2 200 591,53 | | 0,10 | |
| 395 | 436 938,05 | 2 200 587,09 | | 0,10 | |
| 394 | 436 941,88 | 2 200 588,24 | | 0,10 | |
| 393 | 436 940,55 | 2 200 592,67 | | 0,10 | |
| 392 | 436 943,38 | 2 200 593,52 | | 0,10 | |
| 391 | 436 944,69 | 2 200 589,14 | | 0,10 | |
| 390 | 436 948,52 | 2 200 590,29 | | 0,10 | |
| 389 | 436 947,21 | 2 200 594,67 | | 0,10 | |
| 388 | 436 964,57 | 2 200 599,22 | | 0,10 | |
| 387 | 436 965,43 | 2 200 595,91 | | 0,10 | |
| 386 | 436 969,31 | 2 200 596,92 | | 0,10 | |
| 385 | 436 968,44 | 2 200 600,23 | | 0,10 | |
| 384 | 437 002,33 | 2 200 609,04 | | 0,10 | |
| 383 | 437 003,21 | 2 200 605,65 | | 0,10 | |
| 382 | 437 007,03 | 2 200 606,85 | | 0,10 | |
| 381 | 437 005,19 | 2 200 613,92 | | 0,10 | |
| 380 | 437 000,18 | 2 200 612,62 | | 0,10 | |
| 379 | 436 998,90 | 2 200 633,64 | | 0,10 | |
| 378 | 436 993,55 | 2 200 649,77 | | 0,10 | |
| 377 | 436 968,26 | 2 200 690,17 | | 0,10 | |
| 376 | 436 953,50 | 2 200 687,49 | 0,10 | | |
| 375 | 436 936,00 | 2 200 681,82 | 0,10 | | |
| 374 | 436 891,95 | 2 200 674,70 | 0,10 | | |
| 373 | 436 874,01 | 2 200 669,43 | 0,10 | | |
| 372 | 436 869,88 | 2 200 668,50 | 0,10 | | |
| 371 | 436 792,45 | 2 200 646,63 | 0,10 | | |
| 370 | 436 769,32 | 2 200 656,85 | 0,10 | | |
| 369 | 436 744,47 | 2 200 669,22 | 0,10 | | |

Раздел 2

Сведения о местоположении границ объекта

| 1 | 2 | 3 | 4 | 5 | 6 |
|-----|------------|--------------|---------------------|------|---|
| 368 | 436 796,55 | 2 200 681,47 | Аналитический метод | 0,10 | — |
| 367 | 436 795,64 | 2 200 685,36 | | 0,10 | |
| 366 | 436 737,95 | 2 200 671,77 | | 0,10 | |
| 365 | 436 711,71 | 2 200 664,81 | | 0,10 | |
| 364 | 436 673,33 | 2 200 655,09 | | 0,10 | |
| 363 | 436 646,16 | 2 200 647,59 | | 0,10 | |
| 362 | 436 604,21 | 2 200 635,28 | | 0,10 | |
| 361 | 436 575,93 | 2 200 627,23 | | 0,10 | |
| 360 | 436 558,08 | 2 200 624,42 | | 0,10 | |
| 359 | 436 497,90 | 2 200 618,60 | | 0,10 | |
| 358 | 436 486,81 | 2 200 618,02 | | 0,10 | |
| 357 | 436 472,33 | 2 200 616,60 | | 0,10 | |
| 356 | 436 460,08 | 2 200 614,65 | | 0,10 | |
| 355 | 436 444,66 | 2 200 612,91 | | 0,10 | |
| 354 | 436 419,80 | 2 200 610,93 | | 0,10 | |
| 353 | 436 419,71 | 2 200 612,06 | | 0,10 | |
| 352 | 436 415,72 | 2 200 611,74 | | 0,10 | |
| 351 | 436 415,81 | 2 200 610,67 | | 0,10 | |
| 350 | 436 391,70 | 2 200 609,83 | | 0,10 | |
| 349 | 436 391,72 | 2 200 610,78 | | 0,10 | |
| 348 | 436 387,72 | 2 200 610,87 | | 0,10 | |
| 347 | 436 387,70 | 2 200 609,85 | | 0,10 | |
| 346 | 436 373,98 | 2 200 610,15 | | 0,10 | |
| 345 | 436 373,98 | 2 200 610,43 | | 0,10 | |
| 344 | 436 369,99 | 2 200 610,52 | | 0,10 | |
| 343 | 436 369,98 | 2 200 610,24 | | 0,10 | |
| 342 | 436 345,25 | 2 200 610,07 | | 0,10 | |
| 341 | 436 311,07 | 2 200 610,19 | | 0,10 | |
| 340 | 436 308,73 | 2 200 610,81 | | 0,10 | |
| 339 | 436 308,72 | 2 200 612,23 | | 0,10 | |
| 338 | 436 292,27 | 2 200 611,57 | | 0,10 | |
| 337 | 436 292,06 | 2 200 619,87 | | 0,10 | |
| 336 | 436 292,14 | 2 200 635,49 | | 0,10 | |
| 335 | 436 302,48 | 2 200 635,41 | | 0,10 | |
| 334 | 436 301,71 | 2 200 651,37 | | 0,10 | |
| 333 | 436 300,66 | 2 200 667,90 | | 0,10 | |
| 332 | 436 301,51 | 2 200 703,76 | | 0,10 | |
| 331 | 436 300,79 | 2 200 719,94 | | 0,10 | |
| 330 | 436 323,80 | 2 200 721,99 | | 0,10 | |
| 329 | 436 348,52 | 2 200 725,46 | | 0,10 | |
| 328 | 436 374,23 | 2 200 727,33 | | 0,10 | |
| 327 | 436 479,75 | 2 200 736,50 | 0,10 | | |
| 326 | 436 505,51 | 2 200 738,18 | 0,10 | | |
| 325 | 436 563,95 | 2 200 743,65 | 0,10 | | |
| 324 | 436 563,58 | 2 200 747,63 | 0,10 | | |
| 323 | 436 505,19 | 2 200 742,17 | 0,10 | | |
| 322 | 436 479,43 | 2 200 740,48 | 0,10 | | |
| 321 | 436 373,92 | 2 200 731,32 | 0,10 | | |
| 320 | 436 348,10 | 2 200 729,44 | 0,10 | | |
| 319 | 436 323,34 | 2 200 725,97 | 0,10 | | |
| 318 | 436 296,62 | 2 200 723,58 | 0,10 | | |
| 317 | 436 297,51 | 2 200 703,73 | 0,10 | | |
| 316 | 436 297,32 | 2 200 697,34 | 0,10 | | |
| 315 | 436 266,38 | 2 200 698,64 | 0,10 | | |
| 314 | 436 247,91 | 2 200 699,76 | 0,10 | | |

Раздел 2

| Сведения о местоположении границ объекта | | | | | |
|---|------------|--------------|---------------------|----------|----------|
| 1 | 2 | 3 | 4 | 5 | 6 |
| 313 | 436 229,27 | 2 200 701,30 | Аналитический метод | 0,10 | — |
| 312 | 436 207,28 | 2 200 702,55 | | 0,10 | |
| 311 | 436 208,86 | 2 200 719,59 | | 0,10 | |
| 310 | 436 211,75 | 2 200 759,30 | | 0,10 | |
| 309 | 436 214,25 | 2 200 788,24 | | 0,10 | |
| 308 | 436 162,36 | 2 200 793,53 | | 0,10 | |
| 307 | 436 142,49 | 2 200 795,87 | | 0,10 | |
| 306 | 436 124,29 | 2 200 797,54 | | 0,10 | |
| 305 | 436 111,21 | 2 200 798,93 | | 0,10 | |
| 304 | 436 112,72 | 2 200 820,91 | | 0,10 | |
| 303 | 436 124,45 | 2 200 867,22 | | 0,10 | |
| 302 | 436 106,80 | 2 200 869,68 | | 0,10 | |
| 301 | 436 108,86 | 2 200 886,23 | | 0,10 | |
| 300 | 436 116,51 | 2 200 943,35 | | 0,10 | |
| 299 | 436 112,54 | 2 200 943,88 | | 0,10 | |
| 298 | 436 106,81 | 2 200 901,07 | | 0,10 | |
| 297 | 436 100,93 | 2 200 901,87 | | 0,10 | |
| 296 | 436 100,40 | 2 200 897,90 | | 0,10 | |
| 295 | 436 106,28 | 2 200 897,11 | | 0,10 | |
| 294 | 436 104,09 | 2 200 880,23 | | 0,10 | |
| 293 | 436 100,00 | 2 200 881,02 | | 0,10 | |
| 292 | 436 099,24 | 2 200 877,09 | | 0,10 | |
| 291 | 436 103,59 | 2 200 876,25 | | 0,10 | |
| 290 | 436 102,35 | 2 200 866,27 | | 0,10 | |
| 289 | 436 119,48 | 2 200 863,88 | | 0,10 | |
| 288 | 436 108,75 | 2 200 821,54 | | 0,10 | |
| 287 | 436 107,24 | 2 200 799,49 | | 0,10 | |
| 286 | 436 082,14 | 2 200 803,02 | | 0,10 | |
| 285 | 436 065,25 | 2 200 804,90 | | 0,10 | |
| 284 | 436 042,16 | 2 200 805,05 | | 0,10 | |
| 283 | 436 023,78 | 2 200 804,78 | | 0,10 | |
| 282 | 436 002,06 | 2 200 805,85 | | 0,10 | |
| 281 | 436 001,24 | 2 200 831,52 | | 0,10 | |
| 280 | 436 004,85 | 2 200 831,68 | | 0,10 | |
| 279 | 436 004,68 | 2 200 835,67 | | 0,10 | |
| 278 | 436 001,07 | 2 200 835,52 | | 0,10 | |
| 277 | 436 000,44 | 2 200 850,25 | | 0,10 | |
| 276 | 436 000,22 | 2 200 860,86 | | 0,10 | |
| 275 | 436 004,57 | 2 200 860,95 | | 0,10 | |
| 274 | 436 004,56 | 2 200 864,95 | | 0,10 | |
| 273 | 436 000,13 | 2 200 864,86 | | 0,10 | |
| 272 | 435 999,35 | 2 200 907,21 | | 0,10 | |
| 271 | 435 995,35 | 2 200 907,11 | | 0,10 | |
| 270 | 435 996,32 | 2 200 856,02 | | 0,10 | |
| 269 | 435 984,51 | 2 200 855,77 | | 0,10 | |
| 268 | 435 985,05 | 2 200 851,78 | | 0,10 | |
| 267 | 435 996,40 | 2 200 852,02 | | 0,10 | |
| 266 | 435 997,38 | 2 200 828,08 | 0,10 | | |
| 265 | 435 998,06 | 2 200 806,05 | 0,10 | | |
| 264 | 435 993,14 | 2 200 806,29 | 0,10 | | |
| 263 | 435 993,02 | 2 200 804,24 | 0,10 | | |
| 262 | 435 989,25 | 2 200 804,45 | 0,10 | | |
| 261 | 435 989,03 | 2 200 800,46 | 0,10 | | |
| 260 | 435 992,80 | 2 200 800,25 | 0,10 | | |
| 259 | 435 991,89 | 2 200 784,07 | 0,10 | | |

Раздел 2

| Сведения о местоположении границ объекта | | | | | |
|---|------------|--------------|---------------------|----------|----------|
| 1 | 2 | 3 | 4 | 5 | 6 |
| 258 | 435 991,15 | 2 200 761,05 | Аналитический метод | 0,10 | — |
| 257 | 435 990,77 | 2 200 755,31 | | 0,10 | |
| 256 | 435 984,38 | 2 200 755,73 | | 0,10 | |
| 255 | 435 984,11 | 2 200 751,74 | | 0,10 | |
| 254 | 435 990,51 | 2 200 751,32 | | 0,10 | |
| 253 | 435 989,91 | 2 200 742,16 | | 0,10 | |
| 252 | 435 986,28 | 2 200 705,39 | | 0,10 | |
| 251 | 435 984,59 | 2 200 686,00 | | 0,10 | |
| 250 | 435 980,27 | 2 200 686,25 | | 0,10 | |
| 249 | 435 980,04 | 2 200 682,25 | | 0,10 | |
| 248 | 435 984,36 | 2 200 682,01 | | 0,10 | |
| 247 | 435 982,66 | 2 200 653,26 | | 0,10 | |
| 246 | 435 978,91 | 2 200 653,50 | | 0,10 | |
| 245 | 435 978,65 | 2 200 649,51 | | 0,10 | |
| 244 | 435 982,41 | 2 200 649,27 | | 0,10 | |
| 243 | 435 981,56 | 2 200 635,95 | | 0,10 | |
| 242 | 435 980,44 | 2 200 613,82 | | 0,10 | |
| 241 | 435 980,17 | 2 200 604,07 | | 0,10 | |
| 240 | 435 976,21 | 2 200 604,18 | | 0,10 | |
| 239 | 435 976,10 | 2 200 600,18 | | 0,10 | |
| 238 | 435 980,06 | 2 200 600,07 | | 0,10 | |
| 237 | 435 979,05 | 2 200 564,08 | | 0,10 | |
| 236 | 435 978,60 | 2 200 553,74 | | 0,10 | |
| 235 | 435 973,64 | 2 200 553,95 | | 0,10 | |
| 234 | 435 973,46 | 2 200 549,96 | | 0,10 | |
| 233 | 435 978,43 | 2 200 549,74 | | 0,10 | |
| 232 | 435 977,58 | 2 200 530,38 | | 0,10 | |
| 231 | 435 975,39 | 2 200 489,89 | | 0,10 | |
| 230 | 435 971,86 | 2 200 490,07 | | 0,10 | |
| 229 | 435 971,77 | 2 200 486,07 | | 0,10 | |
| 228 | 435 975,17 | 2 200 485,90 | | 0,10 | |
| 227 | 435 974,81 | 2 200 479,59 | | 0,10 | |
| 226 | 435 973,20 | 2 200 460,48 | | 0,10 | |
| 225 | 435 951,45 | 2 200 462,08 | | 0,10 | |
| 224 | 435 951,56 | 2 200 463,25 | | 0,10 | |
| 223 | 435 947,58 | 2 200 463,62 | | 0,10 | |
| 222 | 435 947,47 | 2 200 462,44 | | 0,10 | |
| 221 | 435 942,51 | 2 200 462,90 | | 0,10 | |
| 220 | 435 942,14 | 2 200 458,89 | | 0,10 | |
| 219 | 435 976,85 | 2 200 456,19 | | 0,10 | |
| 218 | 435 978,80 | 2 200 479,30 | | 0,10 | |
| 217 | 435 981,58 | 2 200 530,19 | | 0,10 | |
| 216 | 435 983,05 | 2 200 563,94 | | 0,10 | |
| 215 | 435 984,44 | 2 200 613,67 | | 0,10 | |
| 214 | 435 985,55 | 2 200 635,72 | | 0,10 | |
| 213 | 435 988,64 | 2 200 686,74 | | 0,10 | |
| 212 | 435 990,26 | 2 200 705,01 | | 0,10 | |
| 211 | 435 993,90 | 2 200 741,85 | 0,10 | | |
| 210 | 435 995,15 | 2 200 760,85 | 0,10 | | |
| 209 | 435 995,89 | 2 200 783,90 | 0,10 | | |
| 208 | 435 996,91 | 2 200 802,10 | 0,10 | | |
| 207 | 436 023,71 | 2 200 800,78 | 0,10 | | |
| 206 | 436 042,18 | 2 200 801,05 | 0,10 | | |
| 205 | 436 061,55 | 2 200 800,92 | 0,10 | | |
| 204 | 436 061,19 | 2 200 797,66 | 0,10 | | |

Раздел 2

| Сведения о местоположении границ объекта | | | | | |
|---|------------|--------------|---------------------|----------|----------|
| 1 | 2 | 3 | 4 | 5 | 6 |
| 203 | 436 065,15 | 2 200 797,15 | Аналитический метод | 0,10 | — |
| 202 | 436 065,57 | 2 200 800,84 | | 0,10 | |
| 201 | 436 081,63 | 2 200 799,05 | | 0,10 | |
| 200 | 436 103,78 | 2 200 795,93 | | 0,10 | |
| 199 | 436 096,31 | 2 200 739,99 | | 0,10 | |
| 198 | 436 088,01 | 2 200 740,52 | | 0,10 | |
| 197 | 436 078,01 | 2 200 688,24 | | 0,10 | |
| 196 | 436 067,44 | 2 200 682,00 | | 0,10 | |
| 195 | 436 067,61 | 2 200 677,45 | | 0,10 | |
| 194 | 436 081,59 | 2 200 685,71 | | 0,10 | |
| 193 | 436 091,28 | 2 200 736,30 | | 0,10 | |
| 192 | 436 095,78 | 2 200 736,02 | | 0,10 | |
| 191 | 436 092,80 | 2 200 713,66 | | 0,10 | |
| 190 | 436 096,76 | 2 200 713,13 | | 0,10 | |
| 189 | 436 097,09 | 2 200 715,61 | | 0,10 | |
| 188 | 436 104,35 | 2 200 714,64 | | 0,10 | |
| 187 | 436 104,78 | 2 200 718,62 | | 0,10 | |
| 186 | 436 097,62 | 2 200 719,57 | | 0,10 | |
| 185 | 436 098,96 | 2 200 729,60 | | 0,10 | |
| 184 | 436 105,78 | 2 200 728,69 | | 0,10 | |
| 183 | 436 106,31 | 2 200 732,65 | | 0,10 | |
| 182 | 436 099,49 | 2 200 733,56 | | 0,10 | |
| 181 | 436 102,87 | 2 200 758,90 | | 0,10 | |
| 180 | 436 108,16 | 2 200 758,20 | | 0,10 | |
| 179 | 436 108,69 | 2 200 762,16 | | 0,10 | |
| 178 | 436 103,40 | 2 200 762,87 | | 0,10 | |
| 177 | 436 103,86 | 2 200 766,33 | | 0,10 | |
| 176 | 436 108,52 | 2 200 765,70 | | 0,10 | |
| 175 | 436 109,05 | 2 200 769,67 | | 0,10 | |
| 174 | 436 104,39 | 2 200 770,29 | | 0,10 | |
| 173 | 436 107,74 | 2 200 795,38 | | 0,10 | |
| 172 | 436 111,73 | 2 200 794,82 | | 0,10 | |
| 171 | 436 123,90 | 2 200 793,56 | | 0,10 | |
| 170 | 436 142,08 | 2 200 791,89 | | 0,10 | |
| 169 | 436 161,93 | 2 200 789,55 | | 0,10 | |
| 168 | 436 209,92 | 2 200 784,67 | | 0,10 | |
| 167 | 436 207,76 | 2 200 759,62 | | 0,10 | |
| 166 | 436 204,87 | 2 200 719,91 | | 0,10 | |
| 165 | 436 202,91 | 2 200 698,79 | | 0,10 | |
| 164 | 436 228,99 | 2 200 697,31 | | 0,10 | |
| 163 | 436 247,63 | 2 200 695,77 | | 0,10 | |
| 162 | 436 266,17 | 2 200 694,64 | | 0,10 | |
| 161 | 436 297,21 | 2 200 693,34 | | 0,10 | |
| 160 | 436 296,66 | 2 200 667,82 | 0,10 | | |
| 159 | 436 297,71 | 2 200 651,15 | 0,10 | | |
| 158 | 436 298,28 | 2 200 639,44 | 0,10 | | |
| 157 | 436 288,16 | 2 200 639,52 | 0,10 | | |
| 156 | 436 288,06 | 2 200 619,83 | 0,10 | | |
| 155 | 436 288,29 | 2 200 609,15 | 0,10 | | |
| 154 | 436 288,89 | 2 200 596,38 | 0,10 | | |
| 153 | 436 289,95 | 2 200 552,32 | 0,10 | | |
| 152 | 436 293,37 | 2 200 487,68 | 0,10 | | |
| 151 | 436 293,70 | 2 200 471,67 | 0,10 | | |
| 150 | 436 273,95 | 2 200 471,26 | 0,10 | | |
| 149 | 436 273,81 | 2 200 472,74 | 0,10 | | |

Раздел 2

| Сведения о местоположении границ объекта | | | | | |
|---|------------|--------------|---------------------|----------|----------|
| 1 | 2 | 3 | 4 | 5 | 6 |
| 148 | 436 271,62 | 2 200 472,54 | Аналитический метод | 0,10 | — |
| 147 | 436 271,81 | 2 200 467,21 | | 0,10 | |
| 146 | 436 283,43 | 2 200 467,46 | | 0,10 | |
| 145 | 436 283,58 | 2 200 461,76 | | 0,10 | |
| 144 | 436 267,40 | 2 200 461,47 | | 0,10 | |
| 143 | 436 231,32 | 2 200 460,41 | | 0,10 | |
| 142 | 436 205,32 | 2 200 459,47 | | 0,10 | |
| 141 | 436 160,41 | 2 200 457,19 | | 0,10 | |
| 140 | 436 140,87 | 2 200 455,87 | | 0,10 | |
| 139 | 436 126,63 | 2 200 456,31 | | 0,10 | |
| 138 | 436 126,69 | 2 200 458,13 | | 0,10 | |
| 137 | 436 122,69 | 2 200 458,25 | | 0,10 | |
| 136 | 436 122,63 | 2 200 456,43 | | 0,10 | |
| 135 | 436 116,40 | 2 200 456,62 | | 0,10 | |
| 134 | 436 094,45 | 2 200 459,77 | | 0,10 | |
| 133 | 436 083,75 | 2 200 461,54 | | 0,10 | |
| 132 | 436 084,22 | 2 200 481,36 | | 0,10 | |
| 131 | 436 083,95 | 2 200 489,86 | | 0,10 | |
| 130 | 436 101,40 | 2 200 490,41 | | 0,10 | |
| 129 | 436 101,10 | 2 200 494,40 | | 0,10 | |
| 128 | 436 083,82 | 2 200 493,85 | | 0,10 | |
| 127 | 436 083,40 | 2 200 508,06 | | 0,10 | |
| 126 | 436 116,76 | 2 200 508,58 | | 0,10 | |
| 125 | 436 116,70 | 2 200 512,58 | | 0,10 | |
| 124 | 436 083,32 | 2 200 512,06 | | 0,10 | |
| 123 | 436 083,06 | 2 200 525,64 | | 0,10 | |
| 122 | 436 083,11 | 2 200 542,00 | | 0,10 | |
| 121 | 436 082,89 | 2 200 557,74 | | 0,10 | |
| 120 | 436 082,55 | 2 200 562,70 | | 0,10 | |
| 119 | 436 096,66 | 2 200 563,68 | | 0,10 | |
| 118 | 436 096,65 | 2 200 567,69 | | 0,10 | |
| 117 | 436 082,27 | 2 200 566,69 | | 0,10 | |
| 116 | 436 081,38 | 2 200 579,60 | | 0,10 | |
| 115 | 436 081,22 | 2 200 587,30 | | 0,10 | |
| 114 | 436 096,41 | 2 200 587,61 | | 0,10 | |
| 113 | 436 096,33 | 2 200 591,61 | | 0,10 | |
| 112 | 436 081,14 | 2 200 591,30 | | 0,10 | |
| 111 | 436 079,79 | 2 200 646,90 | | 0,10 | |
| 110 | 436 075,92 | 2 200 646,80 | | 0,10 | |
| 109 | 436 075,91 | 2 200 645,88 | | 0,10 | |
| 108 | 436 066,74 | 2 200 645,95 | | 0,10 | |
| 107 | 436 066,36 | 2 200 641,97 | | 0,10 | |
| 106 | 436 075,92 | 2 200 641,88 | | 0,10 | |
| 105 | 436 076,28 | 2 200 627,38 | | 0,10 | |
| 104 | 436 065,61 | 2 200 627,11 | 0,10 | | |
| 103 | 436 065,49 | 2 200 623,11 | 0,10 | | |
| 102 | 436 076,38 | 2 200 623,38 | 0,10 | | |
| 101 | 436 077,18 | 2 200 589,15 | 0,10 | | |
| 100 | 436 065,57 | 2 200 588,91 | 0,10 | | |
| 99 | 436 065,65 | 2 200 584,91 | 0,10 | | |
| 98 | 436 077,26 | 2 200 585,15 | 0,10 | | |
| 97 | 436 077,38 | 2 200 579,42 | 0,10 | | |
| 96 | 436 078,24 | 2 200 566,99 | 0,10 | | |
| 95 | 436 064,88 | 2 200 566,50 | 0,10 | | |
| 94 | 436 064,85 | 2 200 562,49 | 0,10 | | |

Раздел 2

Сведения о местоположении границ объекта

| 1 | 2 | 3 | 4 | 5 | 6 |
|----------|------------|--------------|---------------------|----------|----------|
| 93 | 436 078,52 | 2 200 563,00 | Аналитический метод | 0,10 | — |
| 92 | 436 078,89 | 2 200 557,57 | | 0,10 | |
| 91 | 436 078,99 | 2 200 550,39 | | 0,10 | |
| 90 | 436 064,56 | 2 200 550,19 | | 0,10 | |
| 89 | 436 064,55 | 2 200 546,19 | | 0,10 | |
| 88 | 436 079,05 | 2 200 546,39 | | 0,10 | |
| 87 | 436 079,06 | 2 200 525,60 | | 0,10 | |
| 86 | 436 064,38 | 2 200 525,28 | | 0,10 | |
| 85 | 436 064,46 | 2 200 521,28 | | 0,10 | |
| 84 | 436 079,14 | 2 200 521,56 | | 0,10 | |
| 83 | 436 079,85 | 2 200 492,81 | | 0,10 | |
| 82 | 436 063,60 | 2 200 492,30 | | 0,10 | |
| 81 | 436 063,72 | 2 200 488,30 | | 0,10 | |
| 80 | 436 079,98 | 2 200 488,82 | | 0,10 | |
| 79 | 436 080,22 | 2 200 481,35 | | 0,10 | |
| 78 | 436 079,54 | 2 200 452,56 | | 0,10 | |
| 77 | 436 077,16 | 2 200 434,70 | | 0,10 | |
| 76 | 436 063,07 | 2 200 436,59 | | 0,10 | |
| 75 | 436 062,89 | 2 200 432,58 | | 0,10 | |
| 74 | 436 076,63 | 2 200 430,74 | | 0,10 | |
| 73 | 436 071,16 | 2 200 389,69 | | 0,10 | |
| 72 | 436 066,95 | 2 200 373,18 | | 0,10 | |
| 71 | 436 063,76 | 2 200 356,52 | | 0,10 | |
| 70 | 436 060,35 | 2 200 342,87 | | 0,10 | |
| 69 | 436 055,48 | 2 200 320,50 | | 0,10 | |
| 68 | 436 052,13 | 2 200 287,75 | | 0,10 | |
| 67 | 436 049,62 | 2 200 275,41 | | 0,10 | |
| 66 | 436 037,90 | 2 200 279,90 | | 0,10 | |
| 65 | 436 036,47 | 2 200 276,16 | | 0,10 | |
| 64 | 436 048,68 | 2 200 271,49 | | 0,10 | |
| 63 | 436 045,15 | 2 200 259,12 | | 0,10 | |
| 62 | 436 039,96 | 2 200 246,11 | | 0,10 | |
| 61 | 436 031,47 | 2 200 248,38 | | 0,10 | |
| 60 | 436 011,94 | 2 200 250,93 | | 0,10 | |
| 59 | 435 974,12 | 2 200 254,98 | | 0,10 | |
| 58 | 435 945,19 | 2 200 255,80 | | 0,10 | |
| 57 | 435 945,44 | 2 200 262,33 | | 0,10 | |
| 56 | 435 941,45 | 2 200 262,49 | | 0,10 | |
| 55 | 435 941,20 | 2 200 255,92 | | 0,10 | |
| 54 | 435 938,79 | 2 200 255,99 | | 0,10 | |
| 53 | 435 927,08 | 2 200 257,45 | | 0,10 | |
| 52 | 435 927,92 | 2 200 264,21 | 0,10 | | |
| 51 | 435 923,95 | 2 200 264,70 | 0,10 | | |
| 50 | 435 923,11 | 2 200 257,94 | 0,10 | | |
| 49 | 435 885,92 | 2 200 262,54 | 0,10 | | |
| 48 | 435 886,80 | 2 200 269,67 | 0,10 | | |
| 47 | 435 882,83 | 2 200 270,17 | 0,10 | | |
| 46 | 435 881,95 | 2 200 263,03 | 0,10 | | |
| 45 | 435 865,72 | 2 200 265,04 | 0,10 | | |
| 44 | 435 856,39 | 2 200 265,47 | 0,10 | | |
| 43 | 435 856,68 | 2 200 271,95 | 0,10 | | |
| 42 | 435 852,69 | 2 200 272,30 | 0,10 | | |
| 41 | 435 852,39 | 2 200 265,65 | 0,10 | | |
| 40 | 435 833,40 | 2 200 266,51 | 0,10 | | |
| 39 | 435 808,08 | 2 200 269,27 | 0,10 | | |

Раздел 2

| Сведения о местоположении границ объекта | | | | | |
|--|------------|--------------|---------------------|------|---|
| 1 | 2 | 3 | 4 | 5 | 6 |
| 38 | 435 780,45 | 2 200 271,94 | Аналитический метод | 0,10 | — |
| 37 | 435 781,17 | 2 200 278,35 | | 0,10 | |
| 36 | 435 777,18 | 2 200 278,65 | | 0,10 | |
| 35 | 435 776,48 | 2 200 272,39 | | 0,10 | |
| 34 | 435 771,18 | 2 200 272,98 | | 0,10 | |
| 33 | 435 771,89 | 2 200 279,30 | | 0,10 | |
| 32 | 435 767,91 | 2 200 279,74 | | 0,10 | |
| 31 | 435 767,20 | 2 200 273,43 | | 0,10 | |
| 30 | 435 737,57 | 2 200 276,95 | | 0,10 | |
| 29 | 435 738,37 | 2 200 282,84 | | 0,10 | |
| 28 | 435 734,41 | 2 200 283,38 | | 0,10 | |
| 27 | 435 733,61 | 2 200 277,49 | | 0,10 | |
| 26 | 435 720,91 | 2 200 279,21 | | 0,10 | |
| 25 | 435 721,70 | 2 200 285,01 | | 0,10 | |
| 24 | 435 717,73 | 2 200 285,55 | | 0,10 | |
| 23 | 435 716,95 | 2 200 279,75 | | 0,10 | |
| 22 | 435 702,67 | 2 200 281,69 | | 0,10 | |
| 21 | 435 684,05 | 2 200 282,86 | | 0,10 | |
| 20 | 435 684,44 | 2 200 289,11 | | 0,10 | |
| 19 | 435 680,45 | 2 200 289,36 | | 0,10 | |
| 18 | 435 680,06 | 2 200 283,12 | | 0,10 | |
| 17 | 435 676,83 | 2 200 283,32 | | 0,10 | |
| 16 | 435 663,84 | 2 200 283,17 | | 0,10 | |
| 15 | 435 654,32 | 2 200 282,11 | | 0,10 | |
| 14 | 435 653,71 | 2 200 287,61 | | 0,10 | |
| 13 | 435 649,75 | 2 200 287,05 | | 0,10 | |
| 12 | 435 650,32 | 2 200 281,67 | | 0,10 | |
| 11 | 435 634,14 | 2 200 278,69 | | 0,10 | |
| 10 | 435 633,40 | 2 200 282,69 | | 0,10 | |
| 9 | 435 629,47 | 2 200 281,97 | | 0,10 | |
| 8 | 435 630,21 | 2 200 277,96 | | 0,10 | |
| 7 | 435 607,71 | 2 200 272,84 | | 0,10 | |
| 6 | 435 593,85 | 2 200 268,40 | | 0,10 | |
| 5 | 435 586,05 | 2 200 264,37 | | 0,10 | |
| 4 | 435 579,99 | 2 200 259,68 | | 0,10 | |
| 3 | 435 573,37 | 2 200 254,03 | | 0,10 | |
| 2 | 435 570,83 | 2 200 251,55 | | 0,10 | |
| 1 | 435 569,84 | 2 200 238,69 | | 0,10 | |
| Вырез 1 из 2 | | | | | |
| 690 | 436 292,89 | 2 200 596,53 | Аналитический метод | 0,10 | — |
| 691 | 436 293,95 | 2 200 552,47 | | 0,10 | |
| 692 | 436 297,37 | 2 200 487,82 | | 0,10 | |
| 693 | 436 297,91 | 2 200 461,94 | | 0,10 | |
| 694 | 436 318,35 | 2 200 462,19 | | 0,10 | |
| 695 | 436 318,18 | 2 200 471,30 | | 0,10 | |
| 696 | 436 322,18 | 2 200 471,37 | | 0,10 | |
| 697 | 436 322,35 | 2 200 462,26 | | 0,10 | |
| 698 | 436 335,89 | 2 200 462,51 | | 0,10 | |
| 699 | 436 335,69 | 2 200 473,36 | | 0,10 | |
| 700 | 436 339,69 | 2 200 473,43 | | 0,10 | |
| 701 | 436 339,89 | 2 200 462,62 | | 0,10 | |
| 702 | 436 361,55 | 2 200 463,64 | | 0,10 | |
| 703 | 436 361,05 | 2 200 474,05 | | 0,10 | |
| 704 | 436 365,05 | 2 200 474,24 | | 0,10 | |
| 705 | 436 365,54 | 2 200 463,83 | | 0,10 | |

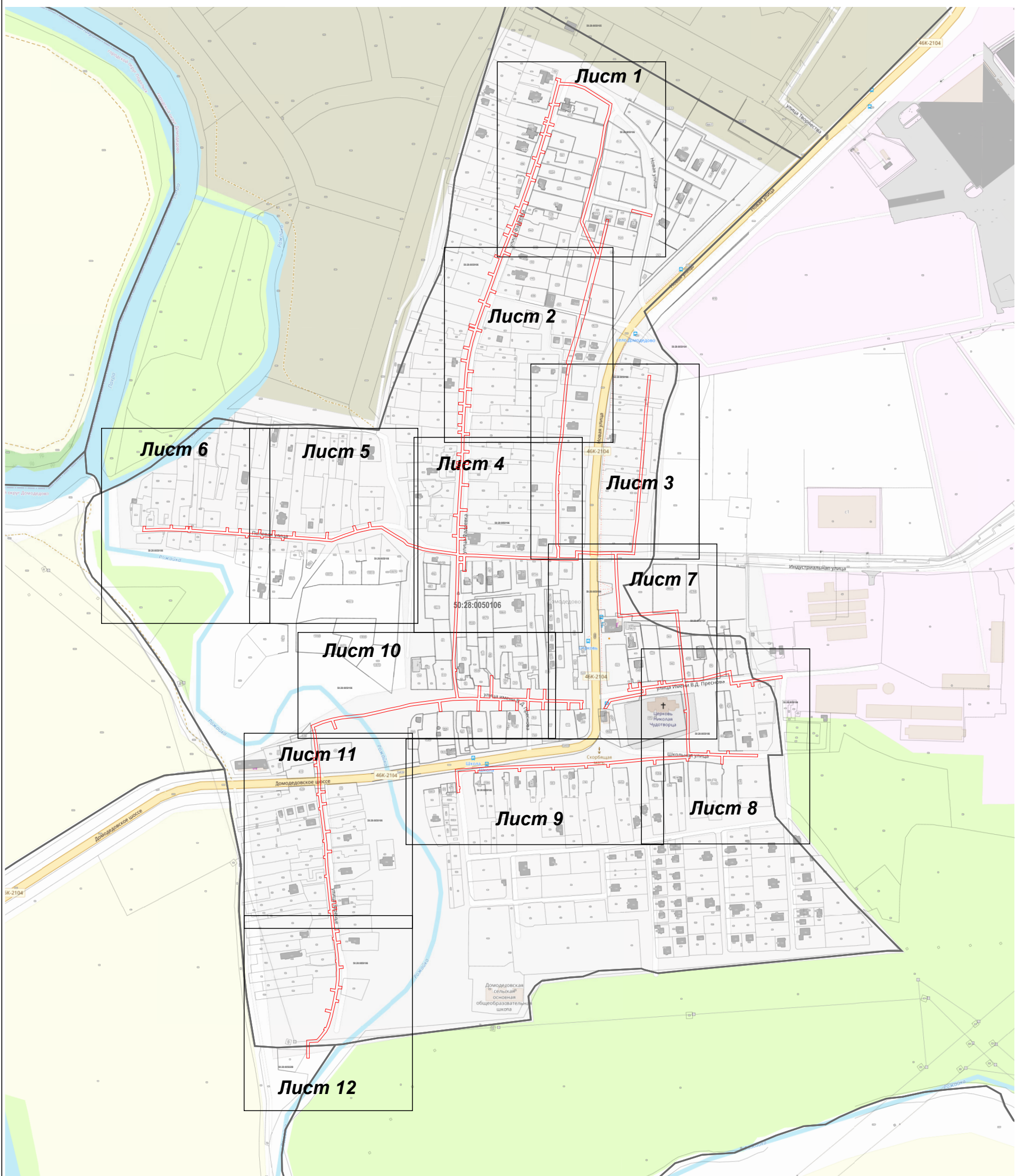
Раздел 2

| Сведения о местоположении границ объекта | | | | | |
|---|------------|--------------|---------------------|----------|----------|
| 1 | 2 | 3 | 4 | 5 | 6 |
| 706 | 436 398,84 | 2 200 465,90 | Аналитический метод | 0,10 | — |
| 707 | 436 398,07 | 2 200 476,27 | | 0,10 | |
| 708 | 436 402,07 | 2 200 476,44 | | 0,10 | |
| 709 | 436 402,82 | 2 200 466,19 | | 0,10 | |
| 710 | 436 431,24 | 2 200 468,04 | | 0,10 | |
| 711 | 436 430,75 | 2 200 476,09 | | 0,10 | |
| 712 | 436 434,75 | 2 200 476,12 | | 0,10 | |
| 713 | 436 435,23 | 2 200 468,28 | | 0,10 | |
| 714 | 436 448,17 | 2 200 468,90 | | 0,10 | |
| 715 | 436 447,79 | 2 200 476,77 | | 0,10 | |
| 716 | 436 451,79 | 2 200 476,96 | | 0,10 | |
| 717 | 436 452,17 | 2 200 469,09 | | 0,10 | |
| 718 | 436 474,46 | 2 200 469,52 | | 0,10 | |
| 719 | 436 474,35 | 2 200 477,70 | | 0,10 | |
| 720 | 436 478,35 | 2 200 477,75 | | 0,10 | |
| 721 | 436 478,46 | 2 200 469,58 | | 0,10 | |
| 722 | 436 501,92 | 2 200 470,62 | | 0,10 | |
| 723 | 436 516,70 | 2 200 471,56 | | 0,10 | |
| 724 | 436 516,20 | 2 200 479,40 | | 0,10 | |
| 725 | 436 520,19 | 2 200 479,66 | | 0,10 | |
| 726 | 436 520,69 | 2 200 471,81 | | 0,10 | |
| 727 | 436 541,22 | 2 200 472,91 | | 0,10 | |
| 728 | 436 540,81 | 2 200 480,88 | | 0,10 | |
| 729 | 436 544,80 | 2 200 481,09 | | 0,10 | |
| 730 | 436 545,21 | 2 200 473,17 | | 0,10 | |
| 731 | 436 558,15 | 2 200 474,04 | | 0,10 | |
| 732 | 436 568,15 | 2 200 474,89 | | 0,10 | |
| 733 | 436 567,45 | 2 200 483,15 | | 0,10 | |
| 734 | 436 571,42 | 2 200 483,59 | | 0,10 | |
| 735 | 436 572,13 | 2 200 475,29 | | 0,10 | |
| 736 | 436 585,07 | 2 200 477,10 | | 0,10 | |
| 737 | 436 598,67 | 2 200 479,40 | | 0,10 | |
| 738 | 436 613,40 | 2 200 482,79 | | 0,10 | |
| 739 | 436 629,86 | 2 200 487,80 | | 0,10 | |
| 740 | 436 627,60 | 2 200 495,21 | | 0,10 | |
| 741 | 436 631,45 | 2 200 496,30 | | 0,10 | |
| 742 | 436 633,69 | 2 200 488,97 | | 0,10 | |
| 743 | 436 639,23 | 2 200 490,66 | | 0,10 | |
| 744 | 436 658,22 | 2 200 497,18 | | 0,10 | |
| 745 | 436 667,46 | 2 200 500,52 | | 0,10 | |
| 746 | 436 665,05 | 2 200 507,18 | | 0,10 | |
| 747 | 436 668,81 | 2 200 508,54 | | 0,10 | |
| 748 | 436 671,22 | 2 200 501,88 | | 0,10 | |
| 749 | 436 688,07 | 2 200 508,13 | | 0,10 | |
| 750 | 436 685,15 | 2 200 515,91 | | 0,10 | |
| 751 | 436 688,89 | 2 200 517,32 | | 0,10 | |
| 752 | 436 691,81 | 2 200 509,53 | | 0,10 | |
| 753 | 436 699,19 | 2 200 512,30 | | 0,10 | |
| 754 | 436 744,64 | 2 200 528,36 | | 0,10 | |
| 755 | 436 741,06 | 2 200 537,52 | | 0,10 | |
| 756 | 436 744,78 | 2 200 538,97 | | 0,10 | |
| 757 | 436 748,36 | 2 200 529,82 | | 0,10 | |
| 758 | 436 763,00 | 2 200 535,54 | | 0,10 | |
| 759 | 436 773,70 | 2 200 539,90 | | 0,10 | |
| 760 | 436 770,29 | 2 200 548,25 | | 0,10 | |

Раздел 2

| Сведения о местоположении границ объекта | | | | | |
|---|------------|--------------|---------------------|----------|----------|
| 1 | 2 | 3 | 4 | 5 | 6 |
| 761 | 436 774,00 | 2 200 549,76 | Аналитический метод | 0,10 | — |
| 762 | 436 777,40 | 2 200 541,41 | | 0,10 | |
| 763 | 436 789,54 | 2 200 546,25 | | 0,10 | |
| 764 | 436 786,53 | 2 200 553,88 | | 0,10 | |
| 765 | 436 790,34 | 2 200 555,11 | | 0,10 | |
| 766 | 436 793,26 | 2 200 547,72 | | 0,10 | |
| 767 | 436 802,13 | 2 200 551,23 | | 0,10 | |
| 768 | 436 799,61 | 2 200 558,18 | | 0,10 | |
| 769 | 436 803,38 | 2 200 559,51 | | 0,10 | |
| 770 | 436 805,88 | 2 200 552,61 | | 0,10 | |
| 771 | 436 819,77 | 2 200 557,65 | | 0,10 | |
| 772 | 436 817,36 | 2 200 564,30 | | 0,10 | |
| 773 | 436 821,12 | 2 200 565,66 | | 0,10 | |
| 774 | 436 823,53 | 2 200 559,01 | | 0,10 | |
| 775 | 436 845,63 | 2 200 566,81 | | 0,10 | |
| 776 | 436 853,23 | 2 200 569,30 | | 0,10 | |
| 777 | 436 851,45 | 2 200 575,46 | | 0,10 | |
| 778 | 436 855,29 | 2 200 576,57 | | 0,10 | |
| 779 | 436 857,04 | 2 200 570,54 | | 0,10 | |
| 780 | 436 864,47 | 2 200 572,97 | | 0,10 | |
| 781 | 436 875,49 | 2 200 576,87 | | 0,10 | |
| 782 | 436 873,48 | 2 200 582,57 | | 0,10 | |
| 783 | 436 877,27 | 2 200 583,83 | | 0,10 | |
| 784 | 436 879,26 | 2 200 578,21 | | 0,10 | |
| 785 | 436 884,42 | 2 200 580,03 | | 0,10 | |
| 786 | 436 895,28 | 2 200 583,34 | | 0,10 | |
| 787 | 436 893,50 | 2 200 589,18 | | 0,10 | |
| 788 | 436 897,32 | 2 200 590,35 | | 0,10 | |
| 789 | 436 899,10 | 2 200 584,51 | | 0,10 | |
| 790 | 436 921,24 | 2 200 591,11 | | 0,10 | |
| 791 | 436 919,09 | 2 200 598,45 | | 0,10 | |
| 792 | 436 922,92 | 2 200 599,58 | | 0,10 | |
| 793 | 436 925,08 | 2 200 592,24 | | 0,10 | |
| 794 | 436 936,50 | 2 200 595,64 | | 0,10 | |
| 795 | 436 934,33 | 2 200 602,88 | | 0,10 | |
| 796 | 436 938,16 | 2 200 604,03 | | 0,10 | |
| 797 | 436 940,33 | 2 200 596,78 | | 0,10 | |
| 798 | 436 947,12 | 2 200 598,82 | | 0,10 | |
| 799 | 436 965,18 | 2 200 603,51 | | 0,10 | |
| 800 | 436 964,66 | 2 200 611,37 | | 0,10 | |
| 801 | 436 968,61 | 2 200 612,39 | 0,10 | | |
| 802 | 436 969,12 | 2 200 604,54 | 0,10 | | |
| 803 | 436 996,24 | 2 200 611,59 | 0,10 | | |
| 804 | 436 994,94 | 2 200 632,88 | 0,10 | | |
| 805 | 436 989,91 | 2 200 648,06 | 0,10 | | |
| 806 | 436 966,30 | 2 200 685,75 | 0,10 | | |
| 807 | 436 954,48 | 2 200 683,60 | 0,10 | | |
| 808 | 436 936,94 | 2 200 677,92 | 0,10 | | |
| 809 | 436 892,84 | 2 200 670,79 | 0,10 | | |
| 810 | 436 875,02 | 2 200 665,56 | 0,10 | | |
| 811 | 436 870,87 | 2 200 664,62 | 0,10 | | |
| 812 | 436 792,15 | 2 200 642,39 | 0,10 | | |
| 813 | 436 767,62 | 2 200 653,23 | 0,10 | | |
| 814 | 436 742,55 | 2 200 665,70 | 0,10 | | |
| 815 | 436 654,51 | 2 200 642,22 | 0,10 | | |

Раздел 4
План границ объекта




Масштаб 1:6 000

Используемые условные знаки и обозначения:

- 7 - характерная точка границы зоны
- (red line) - граница зоны
- (grey line) - граница земельного участка по сведениям ЕГРН
- (black line) - граница кадастрового квартала по сведениям ЕГРН

Подпись _____ Дата « 18 » февраля 20 22 г.

Место для оттиска печати (при наличии) лица, составившего описание местоположения границ объекта



Раздел 4
План границ объекта

Лист 2




Масштаб 1:1 000

Используемые условные знаки и обозначения:

- 7 - характерная точка границы зоны
- - граница зоны
- - граница земельного участка по сведениям ЕГРН
- - граница кадастрового квартала по сведениям ЕГРН

Подпись _____ Дата « 18 » февраля 20 22 г.

Место для оттиска печати (при наличии) лица, составившего описание местоположения границ объекта



Раздел 4
План границ объекта




Масштаб 1:1 000

Используемые условные знаки и обозначения:

- 7 - характерная точка границы зоны
- - граница зоны
- - граница земельного участка по сведениям ЕГРН
- - граница кадастрового квартала по сведениям ЕГРН

Подпись _____ Дата « 18 » февраля 20 22 г.



Место для оттиска печати (при наличии) лица, составившего описание местоположения границ объекта

Раздел 4
План границ объекта

Лист 4




Масштаб 1:1 000

Используемые условные знаки и обозначения:

- 7 - характерная точка границы зоны
- - граница зоны
- - граница земельного участка по сведениям ЕГРН
- - граница кадастрового квартала по сведениям ЕГРН

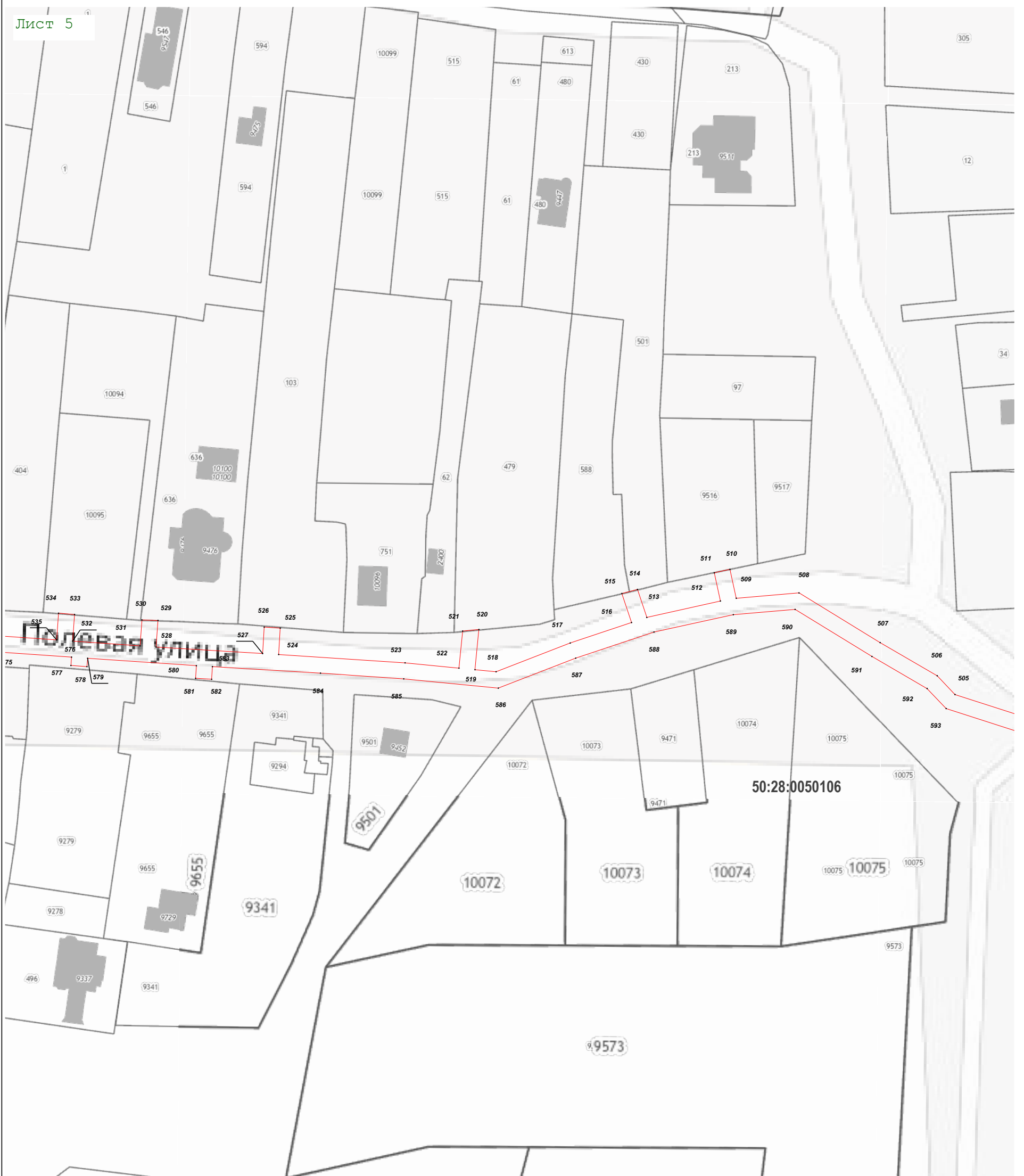
Подпись _____ Дата « 18 » февраля 20 22 г.

Место для оттиска печати (при наличии) лица, составившего описание местоположения границ объекта



Раздел 4
План границ объекта

Лист 5



Масштаб 1:1 000

Используемые условные знаки и обозначения:

- 7 - характеристическая точка границы зоны
- граница зоны
- граница земельного участка по сведениям ЕГРН
- граница кадастрового квартала по сведениям ЕГРН

Подпись _____ Дата « 18 » февраля 20 22 г.



Место для оттиска печати (при наличии) лица, составившего описание местоположения границ объекта

Раздел 4
План границ объекта

Лист 6




Масштаб 1:1 000

Используемые условные знаки и обозначения:

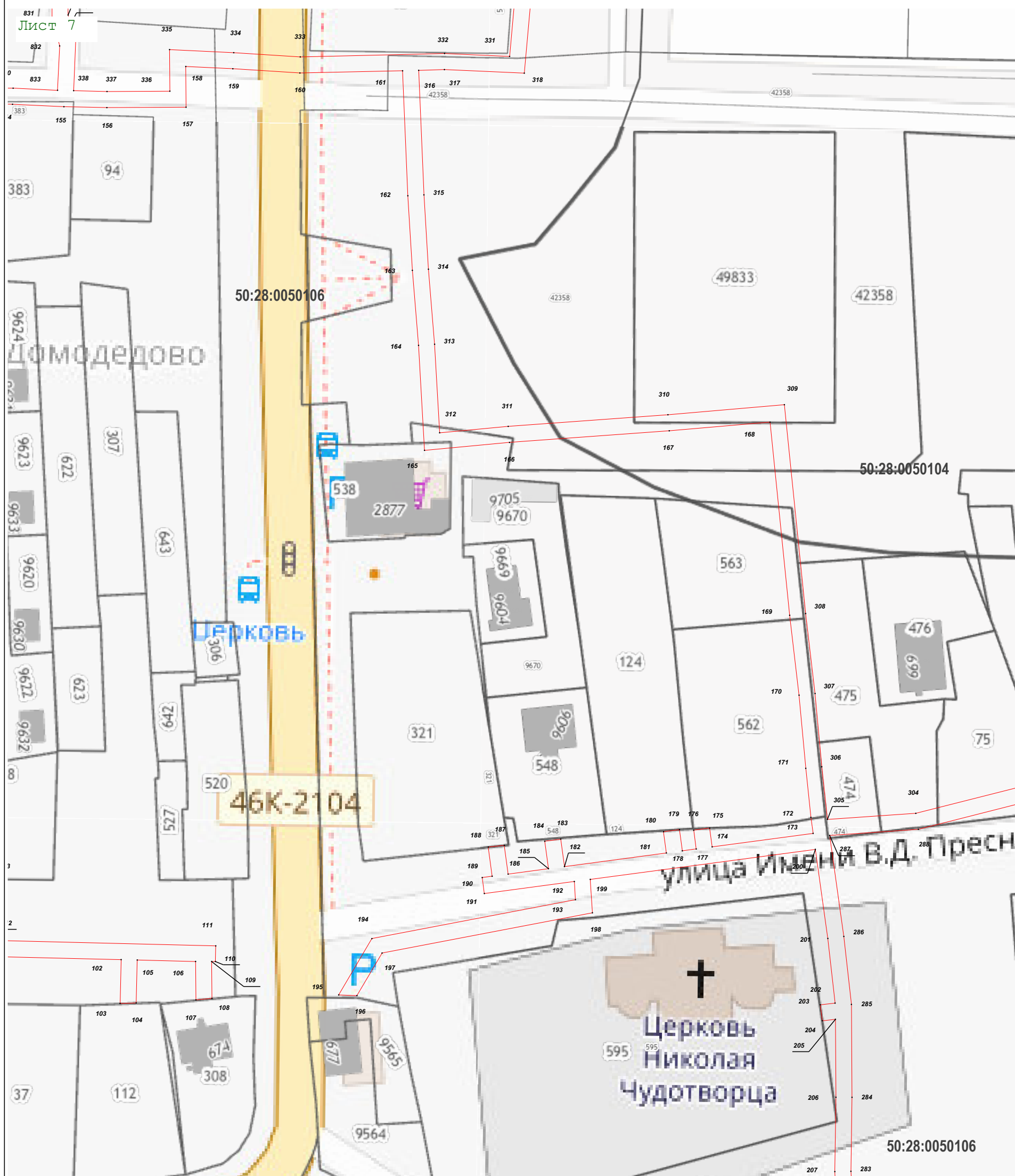
- 7 - характерная точка границы зоны
- граница зоны
- граница земельного участка по сведениям ЕГРН
- граница кадастрового квартала по сведениям ЕГРН

Подпись _____ Дата « 18 » февраля 20 22 г.



Место для оттиска печати (при наличии) лица, составившего описание местоположения границ объекта

Раздел 4
План границ объекта




Масштаб 1:1 000

Используемые условные знаки и обозначения:

- 7 - характерная точка границы зоны
- (red dashed line) - граница зоны
- (thin grey line) - граница земельного участка по сведениям ЕГРН
- (thick grey line) - граница кадастрового квартала по сведениям ЕГРН

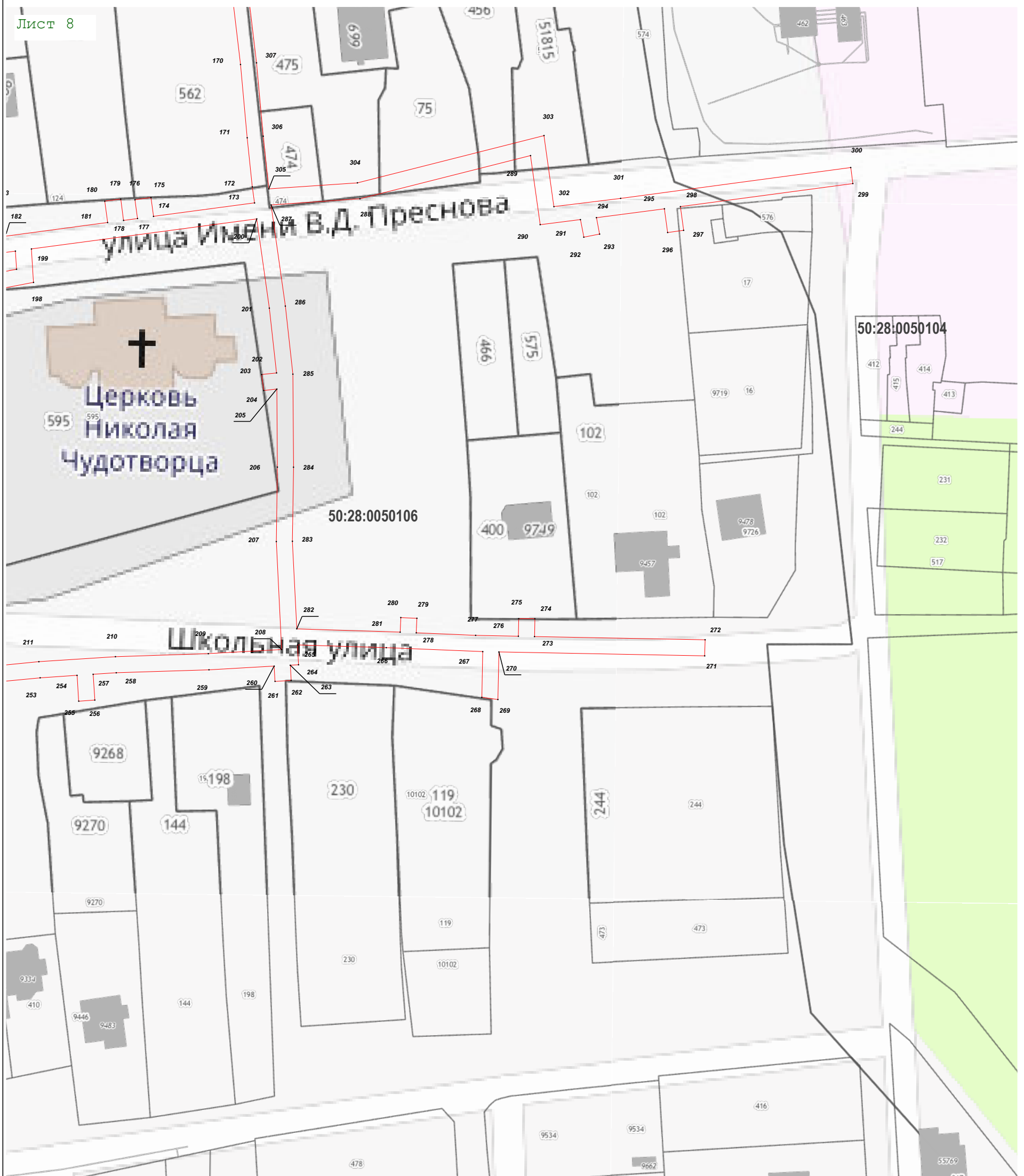
Подпись _____ Дата « 18 » февраля 20 22 г.



Место для оттиска печати (при наличии) лица, составившего описание местоположения границ объекта

Раздел 4
План границ объекта

Лист 8




Масштаб 1:1 000

Используемые условные знаки и обозначения:

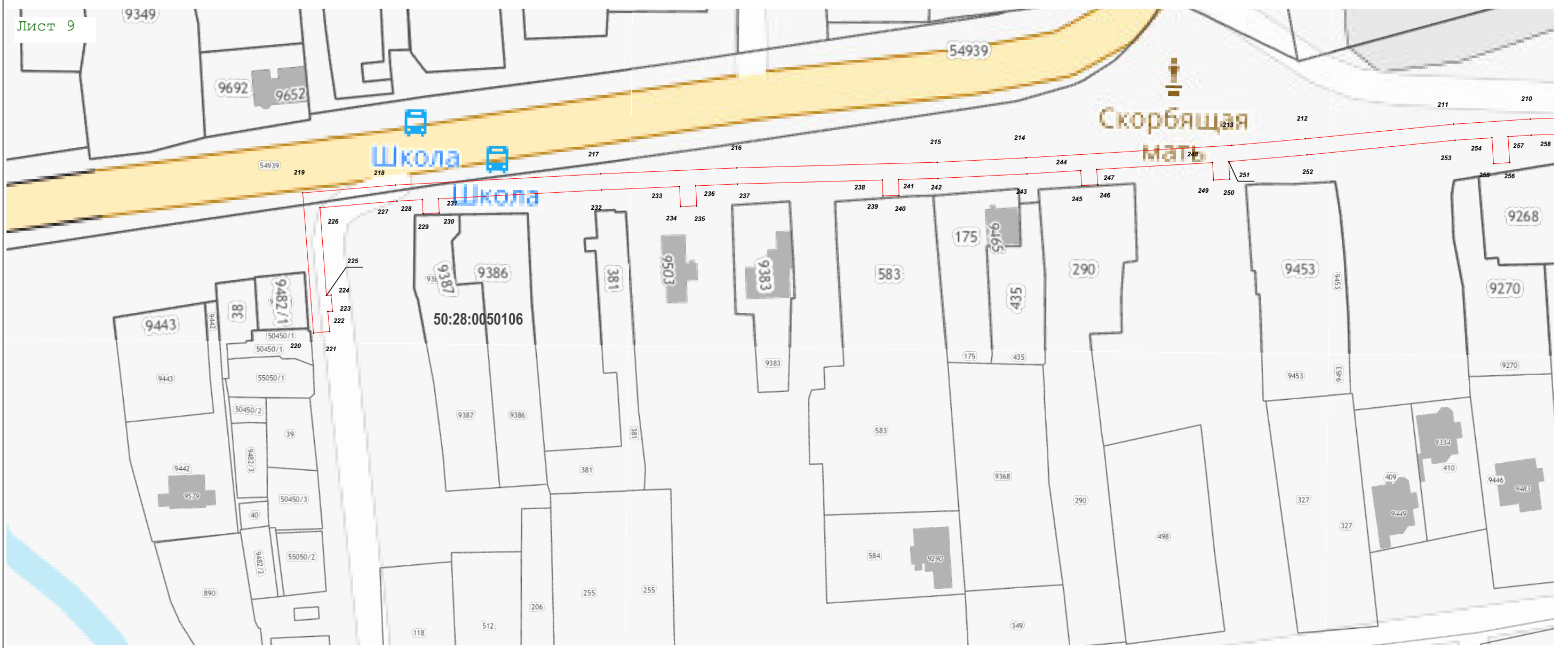
- 7 - характеристическая точка границы зоны
- граница зоны
- граница земельного участка по сведениям ЕГРН
- граница кадастрового квартала по сведениям ЕГРН

Подпись _____ Дата « 18 » февраля 20 22 г.



Место для оттиска печати (при наличии) лица, составившего описание местоположения границ объекта

Раздел 4
План границ объекта




Масштаб 1:1 000

Используемые условные знаки и обозначения:

- 7 - характерная точка границы зоны
- граница зоны
- граница земельного участка по сведениям ЕГРН
- граница кадастрового квартала по сведениям ЕГРН

Подпись _____ Дата « 18 » февраля 20 22 г.



Место для оттиска печати (при наличии) лица, составившего описание местоположения границ объекта

Раздел 4
План границ объекта




Масштаб 1:1 000

Используемые условные знаки и обозначения:

- 7 - характерная точка границы зоны
- - граница зоны
- - граница земельного участка по сведениям ЕГРН
- - граница кадастрового квартала по сведениям ЕГРН

Подпись _____ Дата « 18 » февраля 20 22 г.



Место для оттиска печати (при наличии) лица, составившего описание местоположения границ объекта

Раздел 4
План границ объекта


Лист 11



Масштаб 1:1 000

Используемые условные знаки и обозначения:

- 7** - характерная точка границы зоны
- - граница зоны
- - граница земельного участка по сведениям ЕГРН
- - граница кадастрового квартала по сведениям ЕГРН

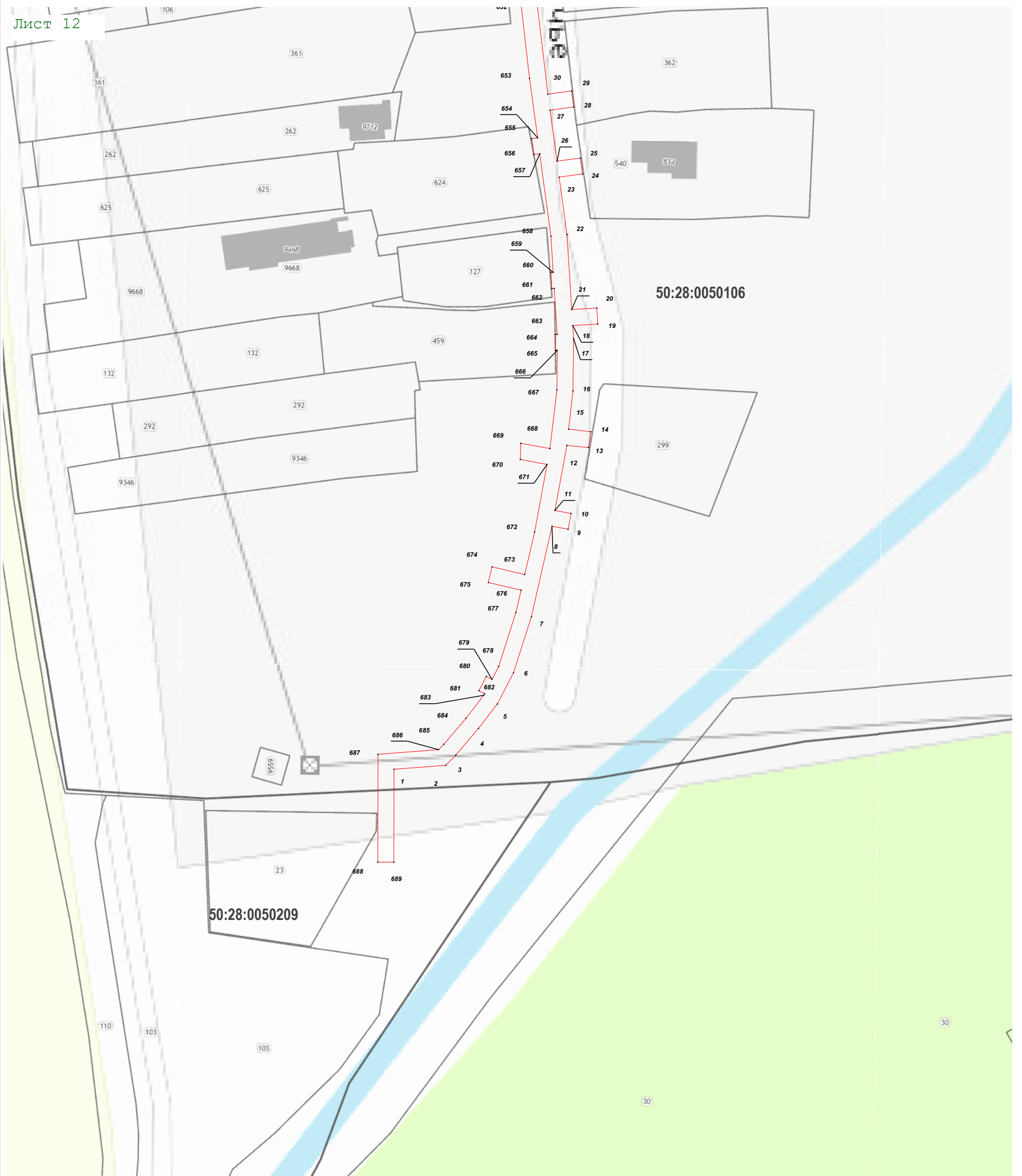


Подпись _____ Дата « 18 » февраля 20 22 г.

Место для оттиска печати (при наличии) лица, составившего описание местоположения границ объекта

Раздел 4
План границ объекта

Лист 12




Масштаб 1:1 000

Используемые условные знаки и обозначения:

- 7 - характерная точка границы зоны
- - граница зоны
- - граница земельного участка по сведениям ЕГРН
- - граница кадастрового квартала по сведениям ЕГРН

Подпись _____ Дата « 18 » февраля 20 22 г.



Место для оттиска печати (при наличии) лица, составившего описание местоположения границ объекта